

Anfahrtsplan Contern








MOBILITÄT



Légende

-  Buslinie
-  Nummer der Linie
-  Bushaltestelle
-  Fußweg vom Bahnhof

Fußgängerzugang von LSC

-  ≤ 5 Min.
-  ≤ 10 Min.
-  ≤ 15 Min.
-  ≤ 20 Min.
-  ≤ 25 Min.
-  ≤ 30 Min.
-  < 35 Min.

 **Bahnhof CFL**
Sandweiler-Contern
L-1616 Luxembourg, L-5324 Contern

 **Öffentliches Parken**


1. **Bahnhof CFL**
L-1616 Luxembourg, L-5324 Contern
2. Rue des Chaux, L-5324 Contern
3. Rue de l'Étang, L-5326 Contern
4. **Kommunaler Parkplatz (kostenpflichtig)**
Rue Daniel Grün, L-5315 Contern

 **Parken von Fahrzeugen**

1. **Nähe Unterführung - CFL-Bahnhof**
L-1616 Luxembourg, L-5324 Contern
2. **Bahnhof CFL**
L-1616 Luxembourg, L-5324 Contern

 **Chargy station**

1. **Chargy Gare**
L-1616 Luxembourg, L-5324 Contern
2. **Chargy E. Reuter**
9 Rue Edmond Reuter, 5326 Contern

 **Bus, der an der Haltestelle «Rond-point Z.I.» hält**

324 Kirchberg – Oetrange – Contern

325 Kirchberg – Contern – Schuttrange – Kirchberg

422 Howald – Contern – Medingen

455 Kirchberg – Itzig – Leudelage

40U Contern Village/Contern ZI – Sandweiler Gare



Alle notwendigen Informationen zu den Linien, Fahrplänen und dem Routenplaner finden Sie unter : www.mobilitait.lu